


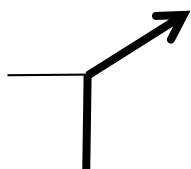

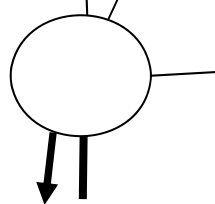

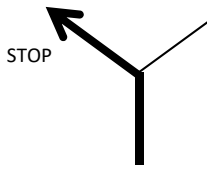





	SECCIÓN	SECTOR	DISTANCIA TOTAL	DISTANCIA TOTAL	TIEMPO
	P.R.		PROMEDIO SECTOR	TRAMO DE CALIBARCIÓN	
	DISTANCIA TOTAL	DISTANCIA PARCIAL	DIRECCIÓN	INFORMACIÓN	REGRES
	Millas			ENLACE A SALIDA DE TRAMO	
	Km			Millas	Km
1	0 Millas	0,00	0'0"  24,85 Mph 40 Km/h	TF 21  SALIDA Poste cartel luminoso	3,46
	0,00	0,00			5,57
2	1,01	1,01		TF217 	2,45
	1,63	1,63			
3	1,43	0,42		TF217 	2,03
	2,30	0,67			
4	2,91	1,48		TF217 	0,55
	4,68	2,38			



AYUNTAMIENTO DE LA VILLA DE
SAN JUAN DE
LA RAMBLA



	SECCIÓN	SECTOR	DISTANCIA TOTAL	DISTANCIA TOTAL	TIEMPO
	P.R.		PROMEDIO SECTOR	TRAMO DE CALIBARCIÓN	
	DISTANCIA TOTAL	DISTANCIA PARCIAL	DIRECCIÓN	INFORMACIÓN	REGRES
5	3,04	0,14	7'21"	TF217	0,42
	4,90	0,22			0,67
6	3,22	0,18	7'47,1"	TF217	0,24
	5,19	0,29			0,38
7	3,44	0,21	8'17,7"	TF-351	0,02
	5,53	0,34		X C/ Sin señalizar a la derecha para acceder a la C/ Portugal.	0,04
8	3,46	0,02	8'21,3"	TF-351	0,00
	5,57	0,04		X C/ Portugal. Poste señal de "ceda el paso"	0,00