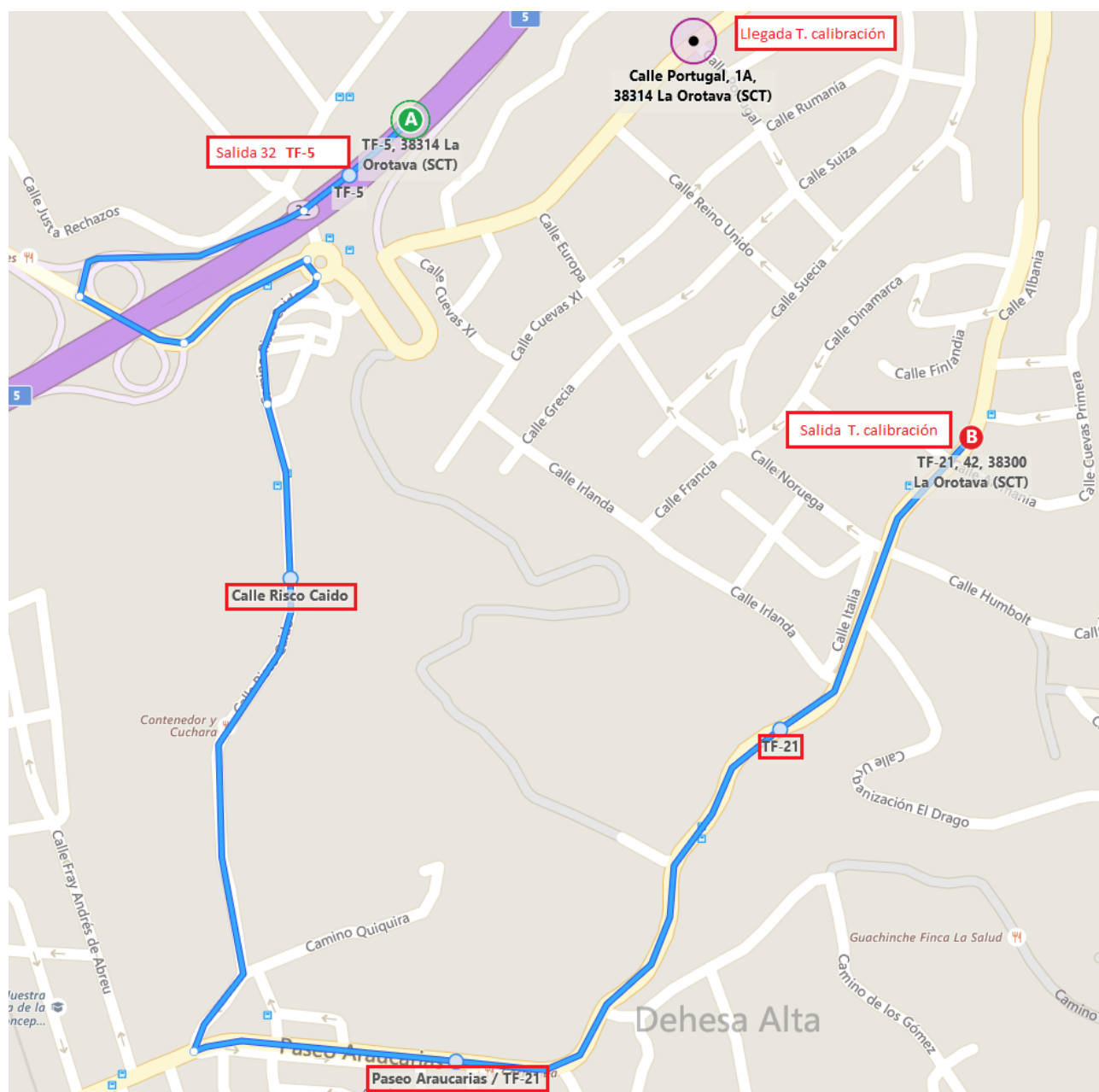


Localizaciones de referencia durante la prueba:

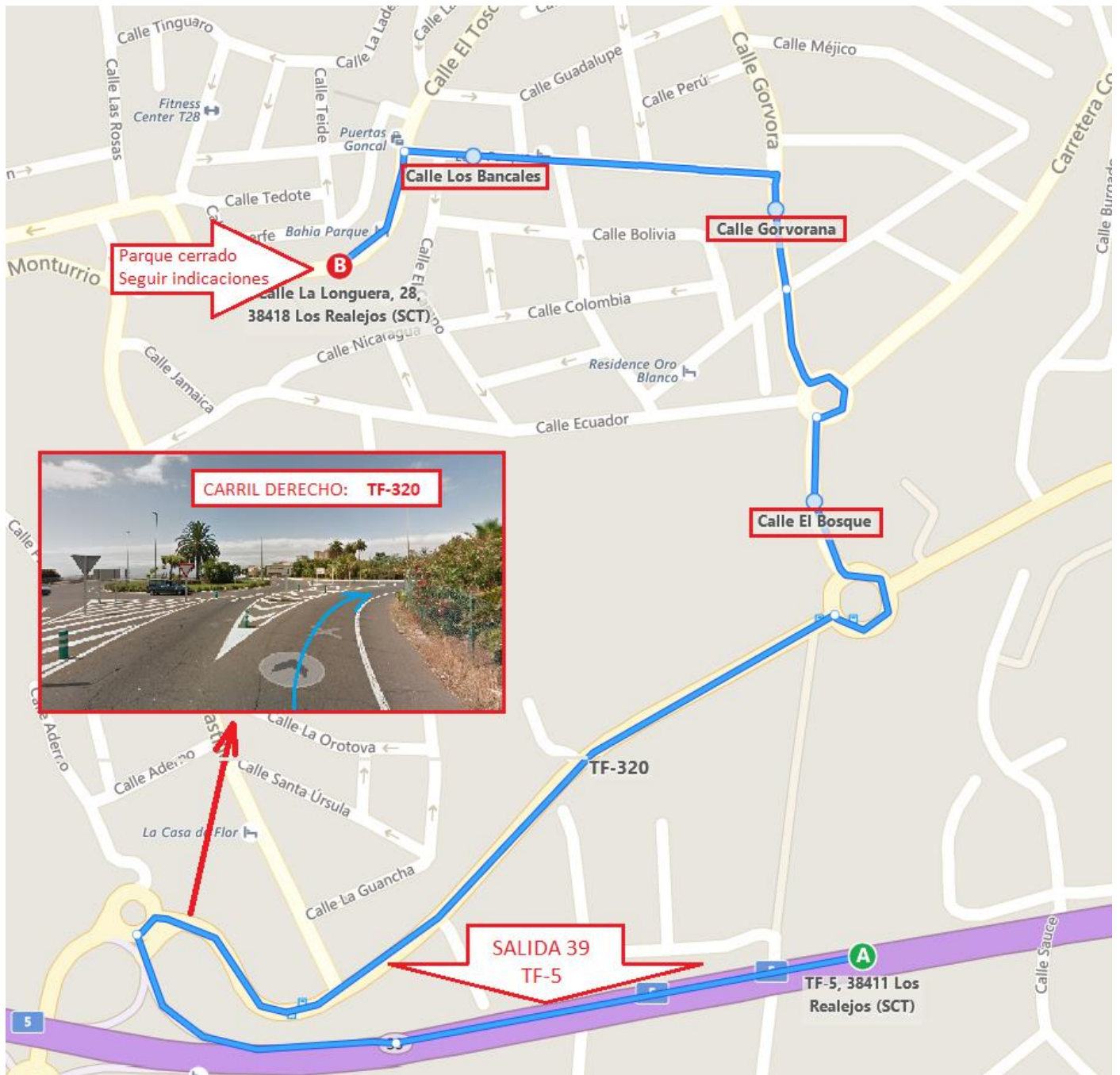
1. Tramo de calibración:

Salida 32 de la TF-5 (más instrucciones y fotos en rutómetro del tramo de calibración): <https://goo.gl/o9ydUp>



2. Parque cerrado / salida viernes / llegada viernes:

Salida 39 de la TF-5, seguir por TF-320 en el ramal:

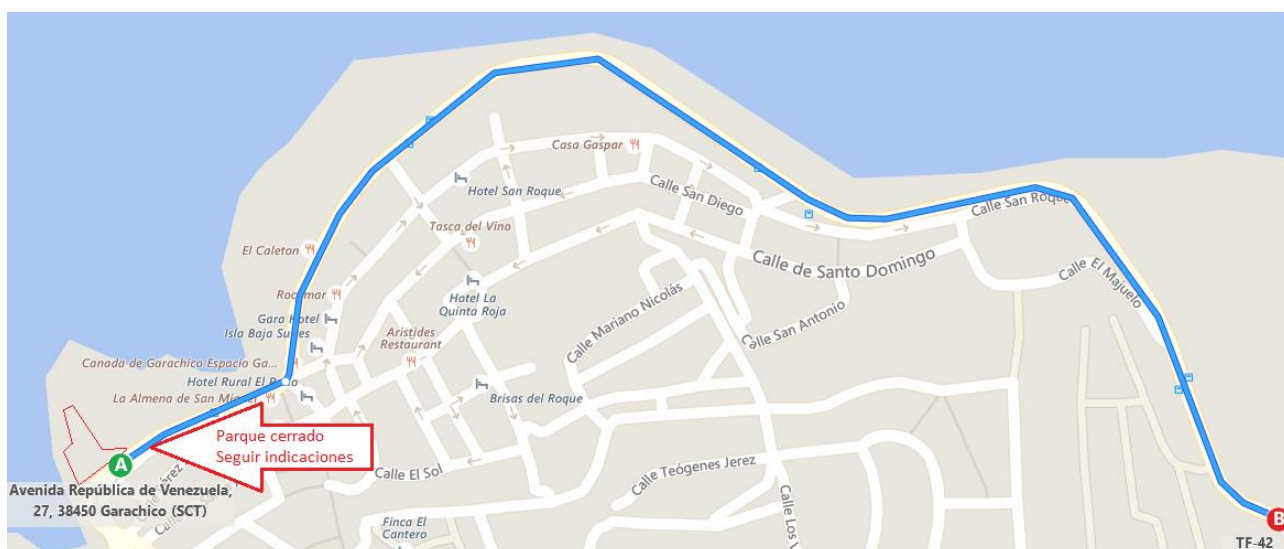


3. Parque cerrado / salida sábado:

Tomar TF-5 dirección Icod/Garachico, primer desvío en la siguiente señal, continuar por TF-42:



Continuar por TF-42 hasta el municipio de Garachico. Dentro del municipio, la TF-42 pasa a llamarse Av. República de Venezuela. El parque cerrado estará pasado el edificio de la Cooperativa Agrícola del Norte de Tenerife (F.A.S.T.) en el muelle antiguo. Entrar al estacionamiento y seguir indicaciones de la organización.



4. Enlaces a ubicaciones:

Salida tramo de calibración:



<https://goo.gl/maps/QPqBRcmWmKk>

Llegada tramo de calibración:



<https://goo.gl/maps/namK6RhMxdk>

Descarga tramo de calibración:



<https://goo.gl/o9ydUp>

Parque cerrado / salida viernes / llegada viernes:



<https://goo.gl/maps/qUBQg1B2TBm>

Parque cerrado / salida sábado:



<https://goo.gl/maps/vJCNFufAMQ22>